

MODULARIO
F. rig. rend. 497

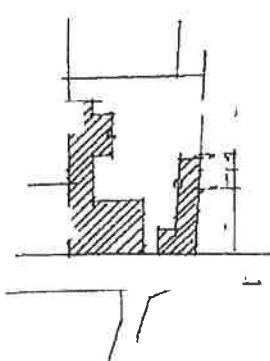
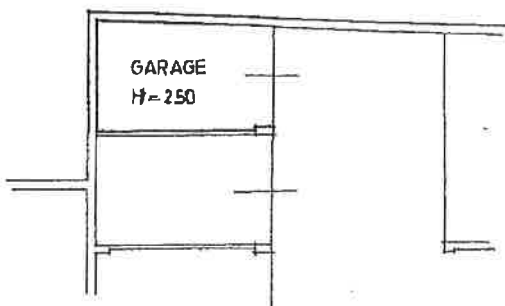


MINISTERO DELLE FINANZE
DIREZIONE GENERALE DEL CATASTO E DEI SS.TT.EE.
CATASTO EDILIZIO URBANO (RDL 13-4-1939, n. 652)

LIRE
500

Planimetria di u.i.u. in Comune di VILAFRANCA via CALURI civ.

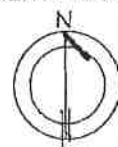
PIANO INTERRATO



COMUNE DI VILAFRANCA

FOGLIO
MAPPALta
scala

ORIENTAMENTO



SCALA DI 1:200

Subalterno: >
Particella
Foglio <
LIV. 01
Comune di VILAFRANCA DI VERONA (L.949) - Situazione al 28/06/2018 - Catasto dei Fabbricati

Dichiarazione di N.C.
Ultima planimetria in atti
Denuncia di variazione
Data presentazione: 02/03/1995 - Data: 28/06/2018 - n. TS4130 - Richiedente: DMCMNL76L02L781F
Totale s. identificati catastali: 1
Formato stampato di acquisizione: A4(210x297) - Formato stampa richiesto: A4(210x297)
F.
n.
sub.
data: 28 FEB. 1995 Firma: *[Signature]*

Compilata dal GEOM. UGOLI
GIANCARLO
Data presentazione: 02/03/1995 - Data: 28/06/2018 - n. TS4130 - Richiedente: DMCMNL76L02L781F
Totale s. identificati catastali: 1
Formato stampato di acquisizione: A4(210x297) - Formato stampa richiesto: A4(210x297)
della provincia di VERONA n. 129
data: 28 FEB. 1995 Firma: *[Signature]*

RISERVATO ALL'UFFICIO
- 2 MAR. 1995